

Del  
11 al 15 de octubre



VUELTA  
ANTIOQUIA  
2022

2022



En cada pedalazo...  
**estamos UNIDOS**



INDEPORTES  
ANTIOQUIA



GOBERNACIÓN DE ANTIOQUIA



UNIDOS



Federación  
Colombiana  
de Ciclismo

**COORDINADORA SUAREZ**



LIGA DE CICLISMO DE ANTIOQUIA

NIT - 890906279-6



# VUELTA ANTIOQUIA

Una vuelta por  
**ANTIOQUIA**  
que emocionará  
de nuevo sus  
municipios y  
su gente

CAMPEÓN 2021  
CAMPEÓN 2021  
CAMPEÓN 2021



# Didier Merchán

Equipo Colombia Tierra de Atletas



**Luis Alfonso Cely**

Director Técnico Colombia  
Tierra de Atletas GW

# Vuelta Antioquia, bienvenido el desafío



Una vez más la geografía antioqueña, bella y diversa, se convertirá en el desafío de los pedalistas que nos llenan de orgullo y de emoción. En cada kilómetro, desde Caucasia al mágico Santo Domingo de Tomás Carrasquilla, pasando por El Bagre, Zaragoza, Valdivia, Yarumal, Maceo, Cisneros y Amalfi, los ciclistas nos recordarán porque este es el deporte nacional.

Nuestro compromiso con el ciclismo, nuestro amor por la bici lo hemos demostrado con hechos: impulsamos el programa Antioquia en Bici, que además de la promoción deportiva se enfoca en un clúster ciclístico de alto nivel, así como la creación del equipo de Mujeres del Orgullo Paisa.

En esta Vuelta Antioquia, esperamos vibrar en cada pedalazo, en cada una de las cinco etapas del exigente recorrido que lleva el nombre de nuestro departamento, y que en 845 kilómetros le darán sentido a una carrera que esperamos de la mayor altura, competitiva pero amable, llena de vida y de unidad.

Nuestra gratitud con la Liga de Ciclismo de Antioquia por persistir, junto con sus aliados, en esta prueba. A Indeportes, a los directivos y entrenadores, pero especialmente a los ciclistas que se emplearán a fondo para hacer de ésta versión 49 una cita memorable, mis mejores deseos. A pedalear, a dejar en alto el nombre de Antioquia,

**¡Vamos con toda!**

**Aníbal Gaviria Correa**

**Gobernador de Antioquia**

# Descubre la magia de Antioquia

CONCEPCIÓN



SAN JOSÉ DE LA MONTAÑA



[www.turismoantioquia.travel](http://www.turismoantioquia.travel)

¡SÍGUENOS! @antioquiaesmagica



TURBO



ANTIOQUIA  
ES  
MAGICA




GOBERNACIÓN DE ANTIOQUIA



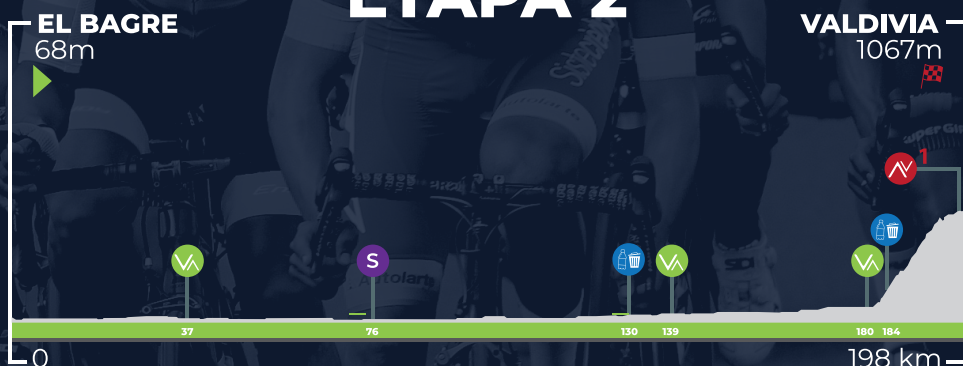
UNIDOS

# ALTIMETRÍAS

## ETAPA 1



## ETAPA 2




## ETAPA 3



# ALTIMETRÍAS

## ETAPA 4



## CONVERSIONES

 Sprint  Premio de montaña

 Zona de alimentación y desechos  Sprint Especial





En Indeportes Antioquia trabajamos para dos tipos de medallas: las que ganan los atletas en los campeonatos y las que se motiva para el bienestar de la ciudadanía. La primera hace referencia a los triunfos deportivos, pero sin olvidar el compromiso que conlleva vestir el blanco y verde del departamento, lo cual está reflejado en diferentes áreas que son complemento, como la cultura y los entornos sociales y familiares. Los sacrificios también hacen parte de estos triunfos, que llena de gloria a un pueblo pujante y rica en historia deportiva. Esta medalla nos mueve a todos, nos representa.

Por su parte, la segunda medalla está relacionada con la actividad física y la recreación, esa que nos motiva para sentirnos y estar bien. Nuestro trabajo es acompañar la práctica y la promoción de estilos de vida saludable en todos los grupos poblacionales, en los 125 municipios de Antioquia. Tal vez esto no generan podios en torneos, pero si valores para la vida.



La Vuelta Antioquia, evento deportivo que este año llega a su edición número 49, es un claro ejemplo de estas dos medallas por las que trabajamos en la "Casa del Deporte Antioqueño". Por un lado, se forjan ciclistas que dejan en alto no solo a Antioquia, también a Colombia en certámenes nacionales e internacionales. Y por el otro, el disfrute de la ciudadanía con las emociones que genera el paso de la caravana ciclista.

Indeportes Antioquia, UNIDOS con la gobernación, continúa apoyando esta "vuelta paisa". Entre el 27 de septiembre y el 1 de octubre de 2022, serán cinco etapas que unirán poblaciones de las subregiones del Bajo Cauca, Norte y Nordeste del departamento. Iniciará en Caucasia, recorrerá Zaragoza, El Bagre, Cáceres, Tarazá, Valdivia, Yarumal, Santa Rosa de Osos, Donmatías, Cisneros, Maceo, Amalfi y culminará en Santo Domingo. Esperamos que los habitantes de estos municipios acompañen y vibren con esta fiesta deportiva.

Agradecemos y felicitamos a los deportistas, entrenadores, equipo técnico, directivos, medios de comunicación y a todos los actores por ser partícipes de la Vuelta Antioquia. Asimismo, a las administraciones municipales por apoyar estas acciones que se realizan en el territorio, con el propósito de transformar vidas a través del ciclismo. ¡Todos somos medallistas!

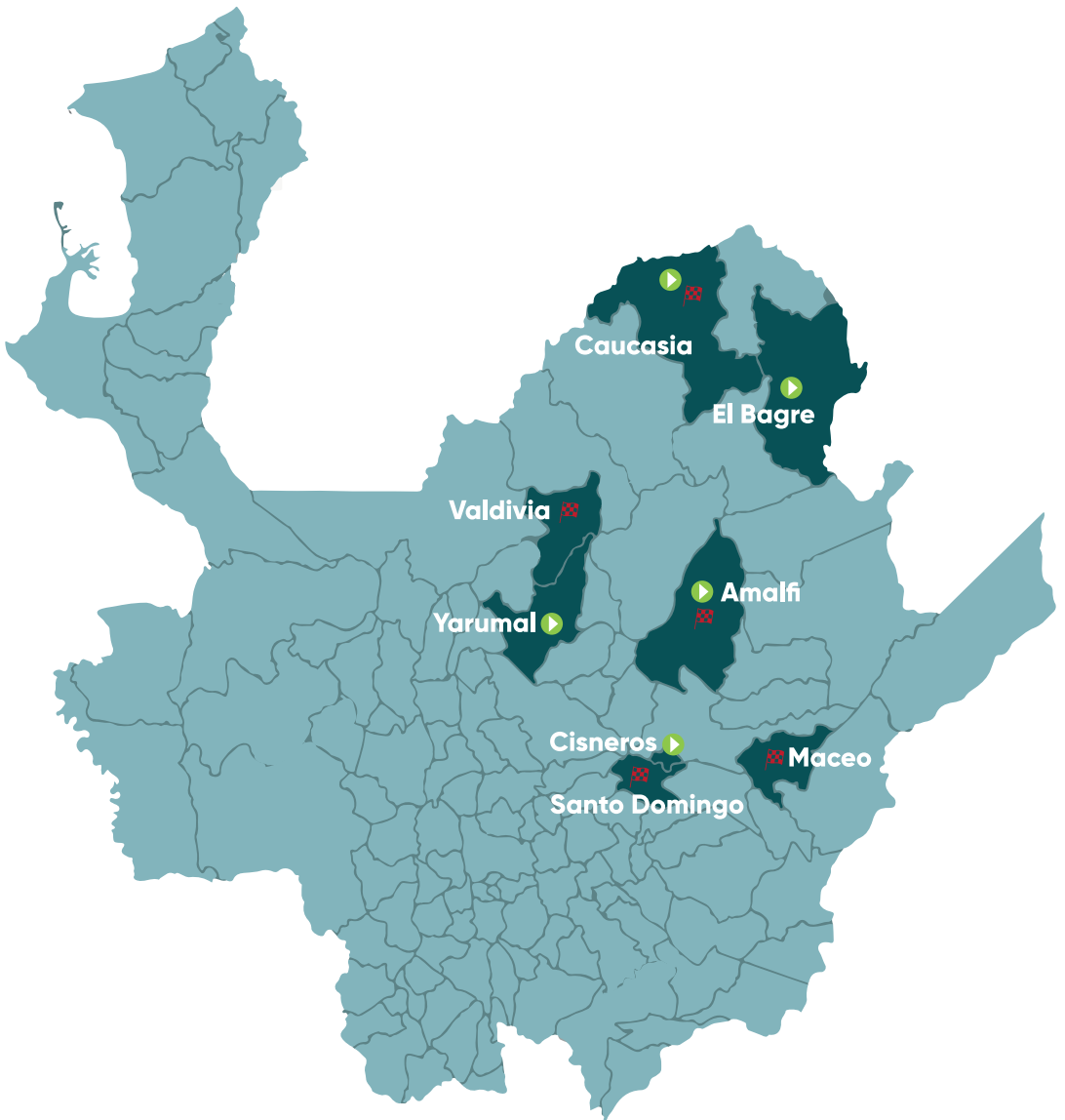
**Héctor Fabián Betancur Montoya**

**Gerente de Indeportes Antioquia**






# Este es el recorrido para descubrir que **Antioquia es Mágica**



**VUELTA  
ANTIOQUIA**

# CAMPEONES CAMPEONES

1973 - 2021



Juan de Dios Morales

1973



Abelardo Ríos

1976



Gonzalo Marín

1977



Abelardo Ríos

1978



Patrocínio Jiménez

1980



Julio Rubiano

1981



Patrocínio Jiménez

1982



Reynel Montoya

1983



Fabio Parra

1984



Antonio Londoño

1985



Reynel Montoya

1986



Reynel Montoya

1987



Pablo Wilches

1988



Oliverio Rincón

1989



Gustavo Wilches

1990



Álvaro Mejía

1991



Carlos Mario Jaramillo

1992



Javier Zapata

1993



Hector Castaño

1994



Oscar Vargas

1995



Argiro Zapata

1996



Germán Ospina

1997



Álvaro Sierra

1998



Hernán Muñoz

1999



Javier Zapata

2000



Javier Zapata  
2001



Javier González  
2002



Carlos Contreras  
2003



José Catelblanco  
2004



Libardo Niño  
2005



Libardo Niño  
2006



Mauricio Ortega  
2007



Mauricio Ortega  
2008



Fredy González  
2009



Óscar Sevilla  
2010



Óscar Sevilla  
2011



Alex Cano  
2012



Óscar Sevilla  
2013



Camilo Gómez  
2014



Óscar Sevilla  
2015



Omar Mendoza  
2016




Danny Osorio  
2017



José Serpa  
2018



Miguel Reyes  
2019



Alexander Gil  
2020



Didier Merchán  
2021



## Laura Palacios Restrepo

### Gerente de Antioquia en Bici

Antioquia en Bici es un recorrido mágico por el departamento en bicicleta, celebramos que la versión 49 de la Vuelta a Antioquia recorra nuestros municipios para resaltar las maravillas de sus paisajes y de sus habitantes, y permita soñar con una sociedad en la que el ciclismo sea una oportunidad de desarrollo profesional que trae bienestar y consolida al ciclismo como el deporte bandera de nuestro departamento, Antioquia.

Soñamos con un departamento que se recorra en bicicleta, en la que los niños, niñas y jóvenes antioqueños asistan a las instituciones educativas pedaleando, y a partir de esa bici tengan la posibilidad de disfrutar de actividades de recreación, de deporte o de esparcimiento al aire libre que les permita tener mejor calidad de vida, crear entornos de confianza y generar lazos sociales que consoliden nuestros territorios. Soñamos que muchos de esos niños, niñas y jóvenes tengan en el ciclismo una oportunidad de desarrollo profesional y son los ciclistas que recorrer el departamento en la Vuelta a Antioquia, quienes representan el esfuerzo, el compromiso, y se convierten en referente y orgullo para Antioquia, que ve en el ciclismo su deporte bandera, un deporte que nos llena de pasión.

Esperamos que esta prueba exigente, con la que se rinde homenaje a nuestro departamento y a sus paisajes, sea una actividad llena de oportunidades desde el ciclismo para la Liga de ciclismo de Antioquia, los directores de carrera y los equipos que aceptaron esta invitación a recorrer Antioquia En bici.

# #AntioquiaEnBici

1 Satisfacer las necesidades actuales sin comprometer el futuro: movilidad segura y sostenible, hábitos de vida saludable a partir de la bici.

2 Garantizar el equilibrio entre crecimiento económico y cuidado del ambiente.

3 Entender nuestros territorios para mantener en equilibrio.

4 Promover la bicicleta como herramienta pedagógica y educativa.



GOBERNACIÓN DE ANTIOQUIA  
SECRETARÍA DE INFRAESTRUCTURA FÍSICA



UNIDOS



CAUCASIA

CAUCASIA

**CAUCASIA**

CAUCASIA

CAUCASIA

Caucasia es la capital del Bajo Cauca y su epicentro comercial, es un municipio que se ha desarrollado bastante en los últimos años, su gente amable y alegre hace que el visitante se sienta bien. Su carne de res es de una jugosidad incomparable, el paseo en lancha por el Río hasta llegar a la Laguna Colombia es una experiencia única. Ver el espejo de agua del palmar y sus efectos es algo extraordinario. Después de recorrer el Municipio, tomarse un jugo de patilla te hace recobrar las energías perdidas. Disfruta de su gastronomía, entre la que se destacan la viuda, el arroz con bocachico, las butifarras y los envueltos de maíz.

## FESTIVIDADES

- Las Fiestas del Retorno (Primera semana Diciembre)
- Fiestas Patronales de la Inmaculada Concepción (8 Diciembre)
- Fiestas de la Virgen del Carmen (16 Julio)
- Día de la Antioqueñidad (10 – 11 Agosto)
- Semana de la Cultura
- Fiestas del Río (Enero)
- Desfile del Año Viejo (Diciembre)
- Aniversario Municipal (Abril)
- Feria Agrícola, Pecuaria, Bovina y Equina (Diciembre)



# ETAPA 1

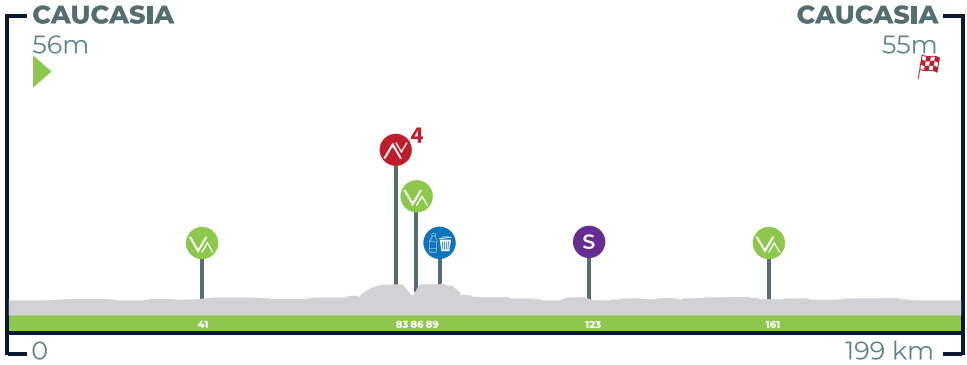
Caucasia - Zaragoza - El Bagre - Caucasia

Salida: Parque principal de Caucasia

Llegada: Parque principal de Caucasia

Hora: 8:30 a.m.

11 de octubre



## MAPA DE SALIDA CAUCASIA



# Rutómetro

PUNTO DE REFERENCIA	km/V	40	42	45
SOS Puente Intercambio	0	08:45:00	08:45:00	08:45:00
Inicio puente Río Cauca	0.6	08:46:00	08:46:00	08:46:00
Entrada Derecha (Cerca a la báscula)	22.9	09:19:00	09:18:00	09:16:00
<b>Sprint Puente Cacerí</b>	<b>39.5</b>	<b>09:44:00</b>	<b>09:41:00</b>	<b>09:38:00</b>
Puerto Triana	55.7	10:09:00	10:05:00	09:59:00
Peaje	61.8	10:18:00	10:13:00	10:07:00
Descarralado lado izquierdo entrada a El Bagre	63.6	10:20:00	10:16:00	10:10:00
Puente Río Nechí	75.3	10:38:00	10:33:00	10:25:00
<b>Premio de Montaña PR5</b>	<b>78</b>	<b>10:42:00</b>	<b>10:36:00</b>	<b>10:29:00</b>
Salida de Zaragoza, lado izquierdp	82.1	10:48:00	10:42:00	10:34:00
Intercambio vial, Remedios Zaragoza	82.6	10:49:00	10:43:00	10:35:00
Inicio zona urbana Zaragoza	82.8	10:49:00	10:43:00	10:35:00
Giro a la derecha	84.5	10:52:00	10:46:00	10:38:00
<b>Sprint Especial - Parque principal Zaragoza</b>	<b>85.1</b>	<b>10:53:00</b>	<b>10:47:00</b>	<b>10:38:00</b>
Puente Viejo	85.7	10:54:00	10:47:00	10:39:00
Unidad deportiva	86	10:54:00	10:48:00	10:40:00
Empalme vía hacia El Bagre	86.2	10:54:00	10:48:00	10:40:00
Intercambio vial, Remedios Zaragoza	87.7	10:57:00	10:50:00	10:42:00
<b>Zona alimentación Pie en Tierra</b>	<b>88</b>	<b>10:57:00</b>	<b>10:51:00</b>	<b>10:42:00</b>
Entrada derecha, puente Río Nechí	94.8	11:07:00	11:00:00	10:51:00
Entrada derecha	96.1	11:09:00	11:02:00	10:53:00
Puente PR13	99.7	11:15:00	11:07:00	10:58:00
Descarralado lado derecho entrada a El Bagre	106.5	11:25:00	11:17:00	11:07:00
Jobo medio	111.3	11:32:00	11:24:00	11:13:00
Entrada derecha	112.3	11:33:00	11:25:00	11:15:00
Puerto Jobo, lado derecho	113.9	11:36:00	11:28:00	11:17:00
<b>Sprint - sobre el puente</b>	<b>123</b>	<b>11:49:00</b>	<b>11:41:00</b>	<b>11:29:00</b>
Descarralado	132.8	12:04:00	11:55:00	11:42:00
Peaje	134.8	12:07:00	11:58:00	11:45:00
Puerto Triana	140.7	12:16:00	12:06:00	11:53:00
<b>Sprint - Puente Caserí</b>	<b>161</b>	<b>12:47:00</b>	<b>12:35:00</b>	<b>12:20:00</b>
Puente Río Cauca	194.8	13:37:00	13:23:00	13:05:00
Desvío derecha - Puente	196.7	13:40:00	13:26:00	13:07:00
Glorieta	196.9	13:40:00	13:26:00	13:08:00
Giro a la derecha	198.3	13:42:00	13:28:00	13:09:00
Meta parqueadero Alcaldía Caucasia	198.7	13:43:00	13:29:00	13:10:00

## MAPA DE LLEGADA CAUCASIA



EL BAGRE

EL BAGRE

**EL BAGRE**

EL BAGRE

EL BAGRE

# EL BAGRE EL BAGRE

**EL BAGRE**  
COMPROMISO DE TODOS



Es un municipio minero por excelencia; inició como un caserío que se fue expandiendo a la vez que iba creciendo el desarrollo de la explotación aurífera. El Bagre, es destacado por ser un municipio muy rico en fuentes hídricas.

Su gastronomía está basada en la pesca y el ganado, alimentos muy propios de la Región del Bajo Cauca.

Dentro de sus principales atractivos turísticos está la Iglesia de Nuestra Señora del Carmen, ubicada en el Parque Principal del Municipio, construida a mediados de los años 70 's en homenaje a su patrona, es la Iglesia más importante para los feligreses del lugar. También está el Balneario Puente Real, uno de los bañaderos más populares y que se encuentra a unos 2 kilómetros de la zona urbana, allí podrás disfrutar de sus zonas verdes, acampar y realizar pesca deportiva. También puedes disfrutar de la quebrada Villa Abajo, un lugar rodeado de zonas verdes y vegetación, ideal para acampar y para la pesca deportiva así como de el Salto El Perico.

## FESTIVIDADES

Fiestas de Corralejas.

Encuentro de La Afrocolombianidad (3 – 4 Octubre)

Fiestas San Pedro Claver (9 Septiembre)

Fiestas del Oro, la Cultura y el Renacer Bagreño.

Fiestas Patronales de la Virgen del Carmen (16 de Julio)

Festival de la Cometa (13-15 Agosto)

Fiestas de la Cultura y Festival Vallenato (25 – 31 Octubre)



# ETAPA 2

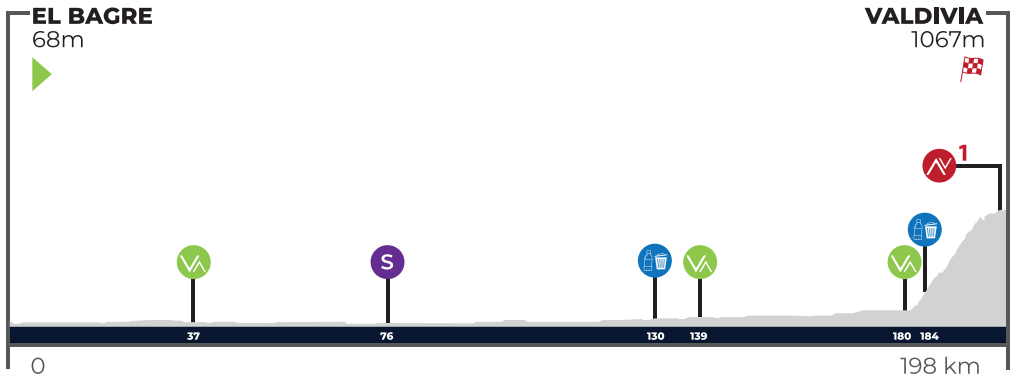
El Bagre - Caucasia - Cáceres - Tarazá - Valdivia

Salida: Alcaldía Municipio de El Bagre

Llegada: Alcaldía Municipio de Valdivia

Hora: 9:30 a.m.

12 de octubre



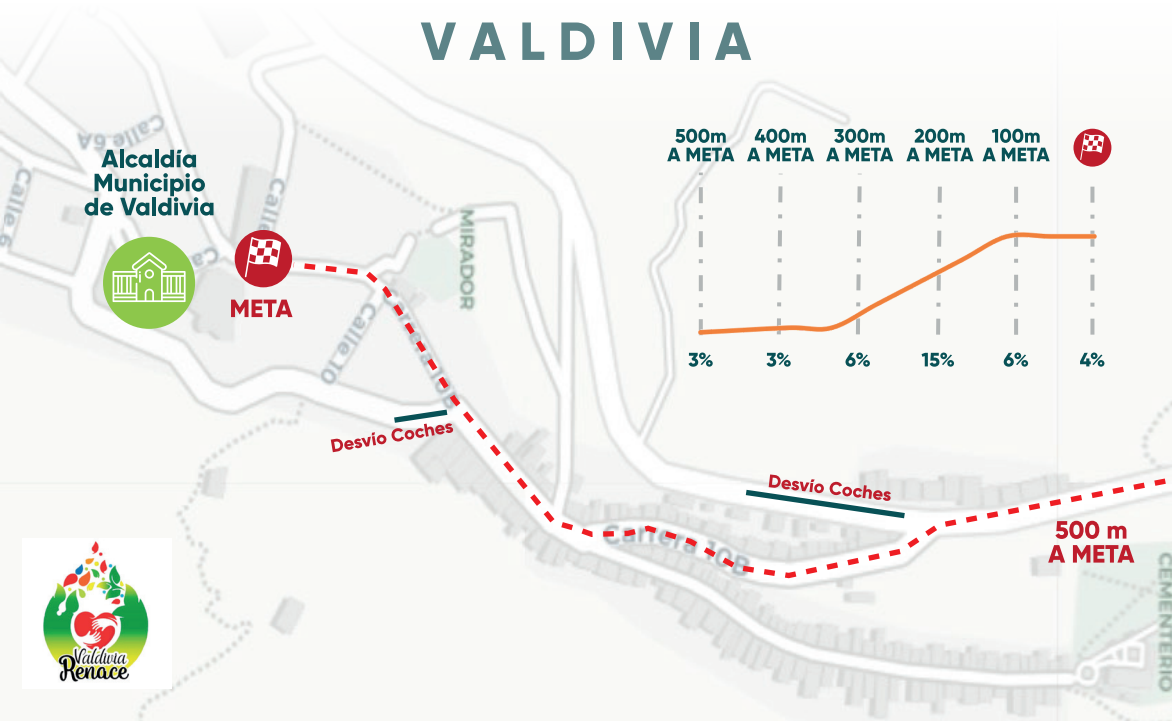
## MAPA DE SALIDA EL BAGRE



# Rutómetro

PUNTO DE REFERENCIA	km/V	37	40	42
Inicio puente Río Nechí	0	9:45:00	9:45:00	9:45:00
Palizada	0.2	9:45:00	9:45:00	9:45:00
Puerto Jobo	3.6	9:51:00	9:50:00	9:50:00
Jobo Medio	6.3	9:55:00	9:54:00	9:54:00
Escarralado	11.1	10:03:00	10:02:00	10:01:00
Oficinas Concesión Autopistas del Nordeste	12.6	10:05:00	10:04:00	10:03:00
Peaje	12.9	10:06:00	10:04:00	10:03:00
Entrada derecha	14.1	10:08:00	10:06:00	10:05:00
Puerto Triana	18.6	10:15:00	10:13:00	10:12:00
<b>Sprint debajo Puente Caceri</b>	<b>39.5</b>	<b>10:49:00</b>	<b>10:44:00</b>	<b>10:41:00</b>
Entrada derecha inicio zona urbana Cauca	71.9	11:42:00	11:33:00	11:28:00
Puente Río Cauca	73.2	11:44:00	11:35:00	11:30:00
Glorieta sentido vía Medellín	75.2	11:47:00	11:38:00	11:32:00
Puente Río Man	77.4	11:51:00	11:41:00	11:36:00
<b>Zona alimentación Pie en Tierra - Batallon Rifles lado derecho</b>	<b>81.8</b>	<b>11:58:00</b>	<b>11:48:00</b>	<b>11:42:00</b>
Corregimiento Guarumo	90.1	12:11:00	12:00:00	11:54:00
Caserío	96	12:21:00	12:09:00	12:02:00
Base militar lado izquierdo	101	12:29:00	12:17:00	12:09:00
Corregimiento Jardín	104	12:34:00	12:21:00	12:14:00
Caserío Las Pampas	110	12:43:00	12:30:00	12:22:00
Puerto Bélgica	116.2	12:53:00	12:39:00	12:31:00
Pérdida de la banca, pare y siga	127.1	13:11:00	12:56:00	12:47:00
Entrada Cáceres #1	128.3	13:13:00	12:57:00	12:48:00
<b>Sprint Especial - Entrada Cáceres</b>	<b>129.4</b>	<b>13:15:00</b>	<b>12:59:00</b>	<b>12:50:00</b>
Salida a la troncal	130.9	13:17:00	13:01:00	12:52:00
Peaje	135.1	13:24:00	13:08:00	12:58:00
<b>Sprint - Rápido Ochoa</b>	<b>136</b>	<b>13:26:00</b>	<b>13:09:00</b>	<b>12:59:00</b>
Entrada izquierda, Puerto Antioquia	144.6	13:39:00	13:22:00	13:12:00
Entrada derecha e izquierda, mina	145.6	13:41:00	13:23:00	13:13:00
Entrada derecha lavaderos	148.7	13:46:00	13:28:00	13:17:00
Corregimiento El 12 - Entrada Puerto Raudal	157	14:00:00	13:41:00	13:29:00
Caserío El 15	158.7	14:02:00	13:43:00	13:32:00
Puente El Pescado	169.5	14:20:00	13:59:00	13:47:00
<b>Sprint - Estación de policía Puerto Valdivia</b>	<b>180</b>	<b>14:37:00</b>	<b>14:15:00</b>	<b>14:02:00</b>
Sector El Socorro	184.4	14:44:00	14:22:00	14:08:00
La Haban	187.5	14:49:00	14:26:00	14:13:00
Entradas derecha e izquierda El Nevado	195.1	15:01:00	14:38:00	14:24:00
<b>Meta - Puerto 1a - Parque Municipio Valdivia</b>	<b>197.4</b>	<b>15:05:00</b>	<b>14:41:00</b>	<b>14:27:00</b>

## MAPA DE LLEGADA VALDIVIA





VALDIVIA

VALDIVIA

**VALDIVIA**

VALDIVIA

VALDIVIA

# VALDIVIA VALDIVIA



Valdivia “Puerta de Oro del Bajo Cauca Antioqueño”, este municipio se caracteriza por sus extensas llanuras, que a lo largo del tiempo han logrado impulsar su economía tradicional basada en la industria lechera. Por otro lado, también se compone de gran diversidad montañosa, lo cual lo ha sabido posicionar como uno de los municipios insignia en la región, en cuanto a los diferentes trabajos que se realizan con madera.

En Valdivia podrás disfrutar del Balneario Cachirimé, ubicado a unos 30 minutos del casco urbano este paraíso natural en su interior dispone de gran variedad de piscinas, charcos y cuerpos de agua, perfectos para vivir un momento relajante contigo mismo o en familia.

También podrás conocer la Casa de la Cultura Braulio Berrío, que lleva su nombre en honor al primer alcalde del municipio. Hoy en día se caracteriza por ser un centro de esparcimiento cultural donde se tiene la posibilidad de aprender múltiples expresiones de arte.

## FESTIVIDADES

Semana de la Cultura y del Deporte.



YARUMAL

YARUMAL

**YARUMAL**

YARUMAL

YARUMAL

# YARUMAL YARUMAL



MUNICIPIO DE YARUMAL

AVANCEMOS CON SEGURIDAD

Yarumal «Estrella del Norte», catalogado como uno de los municipios con mayor desarrollo comercial y económico dentro del departamento de Antioquia, puesto que allí se presentaron grandes acontecimientos históricos que potencializaron la región, inclusive siendo la cuna del maestro Epifanio Mejía, autor del himno actual de Antioquia.

Yarumal cuenta con atractivos culturales como la Casa de la Cultura Francisco Antonio Cano, que se determina como un centro vivencial, con el fin de incentivar el amor y conciencia por el arte para los habitantes del municipio, así como el Museo Juan Nepomuceno Sierra, un espacio dentro del municipio que protege la historia de carácter religioso y precolombino.

Para los que aman el turismo en la naturaleza pueden visitar Cueva Bonita, catalogada como una pequeña caverna, donde según algunos mitos alberga un tesoro secreto.

## FESTIVIDADES

Fiestas del Yarumo (Julio).

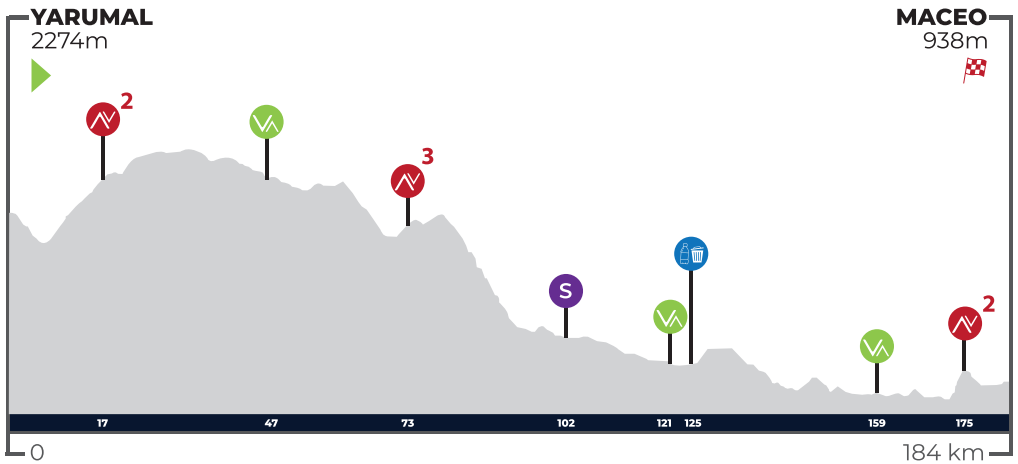


# ETAPA 3

Yarumal - Santa Rosa de Osos - Donmatías - Hatillo - Maceo

Salida: Parque de Yarumal  
Llegada: Parque principal de Maceo  
Hora: 8:45 a.m.

13 de octubre



## MAPA DE SALIDA

### YARUMAL



# Rutómetro Rutómetro

PUNTO DE REFERENCIA	km/V	39	41	43
Estación Yarumal - Glorieta	0	8:45:00	8:45:00	8:45:00
<b>Premio de Montaña 2a - Promoventas</b>	<b>17</b>	<b>9:11:00</b>	<b>9:10:00</b>	<b>9:09:00</b>
Peaje Llanos de Cuivá	23.2	9:21:00	9:19:00	9:17:00
Puente de Los Llanos	25.9	9:25:00	9:23:00	9:21:00
Vereda La Piedra	31.6	9:34:00	9:31:00	9:29:00
La Circacia	46.3	9:56:00	9:53:00	9:50:00
<b>Sprint - Sector El Pinal</b>	<b>47.3</b>	<b>9:58:00</b>	<b>9:54:00</b>	<b>9:51:00</b>
Cárnicos Colanta - Estación de gasolina	53.3	10:07:00	10:03:00	9:59:00
<b>Premio de Montaña 3a - Río Grande</b>	<b>74</b>	<b>10:39:00</b>	<b>10:33:00</b>	<b>10:28:00</b>
Entrada izquierda, Alto de Matasanos	78.4	10:46:00	10:40:00	10:34:00
Entrada izquierda, separadores en aguja - Hatillo	91	11:05:00	10:58:00	10:52:00
Entrada derecha, Super pollo paisa	91.1	11:05:00	10:58:00	10:52:00
Entrada derecha Barbosa y a la izquierda tercer retorno	101	<b>11:20:00</b>	<b>11:13:00</b>	<b>11:06:00</b>
Entrada derecha, vía vieja Las Beatrices	115.1	11:42:00	11:33:00	11:26:00
<b>Sprint - Séptimo retorno CCO Porce</b>	<b>121.3</b>	<b>11:52:00</b>	<b>11:43:00</b>	<b>11:34:00</b>
<b>Zona pie en Tierra - Entrada túnel</b>	<b>126.9</b>	<b>12:00:00</b>	<b>11:51:00</b>	<b>11:42:00</b>
Salida de túnel	131.4	12:07:00	11:57:00	11:48:00
Peaje Cisneros	138.8	12:19:00	12:08:00	11:59:00
<b>Sprint - La Báscula</b>	<b>159</b>	<b>12:50:00</b>	<b>12:38:00</b>	<b>12:27:00</b>
San José del Nus	173.3	13:12:00	12:59:00	12:47:00
Inicio ascenso	173.4	13:12:00	12:59:00	12:47:00
<b>Premio de Montaña 3a Dolores - Entrada izquierda</b>	<b>176</b>	<b>13:16:00</b>	<b>13:03:00</b>	<b>12:51:00</b>
Inicio zona urbana	183.6	13:27:00	13:14:00	13:01:00
Meta parque principal de Maceo	184.3	13:29:00	13:15:00	13:02:00

## MAPA DE LLEGADA MACEO



MACEO

MACEO

**MACEO**

MACEO

MACEO

# MACEO MACEO



Maceo «Lindo Rincón Tropical», un municipio cargado de energía que se encuentra rodeado de hermosos paisajes y casas que conservan la arquitectura colorida y variada. Algunos de sus principales atractivos son la gran experiencia que poseen sobre los conocimientos del cacao, los cultivos de plátano y la cría de peces.

A lo largo del tiempo ha sabido posicionarse como un referente en la industria cacaotera, logrando resaltar en el mapa colombiano gracias a sus riquezas en oro y caliza, una industria heredada de los aborígenes que allí habitaban.

Maceo te recibe con su Parque Principal, su gran atractivo es la variedad y distribución de establecimientos que se ubican alrededor, como la iglesia principal, la alcaldía municipal y su paso peatonal, impregnando un aura acogedora.

Para los amantes del ecoturismo está la Caverna del Tigre, una cueva de carácter reducido conformada por varias cámaras, con un gran valor arqueológico y antropológico, pues allí han sido hallados artículos de valor correspondientes a los pueblos.

## FESTIVIDADES

Semana de la Cultura

Fiestas del Cacao – Agosto

Día del Campesino Regional – Octubre

Semana Santa Local - 2.ª Semana de abril





CISNEROS

CISNEROS

**CISNEROS**

CISNEROS

CISNEROS

# CISNEROS CISNEROS



En Cisneros descansa la Máquina 45, la primera locomotora que cruzó el Túnel de La Quebra. Su cultura es ferroviaria y en su territorio están las estaciones Cisneros y El Limón. Su gente es amable y su casco urbano aún resguarda los vestigios de la historia

Una de las experiencias imperdibles de este municipio es la visita a los trapiches paneleros y ser parte del proceso de preparación de la panela. Además, los deportes de aventura como el rápel, canyoning o senderismo pueden realizarse en sitios hermosos como la Cascada El Caney.

En Cisneros puedes visitar el Túnel de La Quebra, que hace parte de los íconos de la ingeniería Antioqueña. Esta obra, inaugurada en 1929, conectó al Valle de Aburrá con el Nordeste y el Magdalena Medio antioqueño. Cruzarlo es una experiencia mágica por lo que significó para el desarrollo comercial, turístico, cultural y de transporte en el departamento.

## FESTIVIDADES

Fiestas del riel y de la antioqueñidad

**ANTIOQUIA  
ES MÁGICA**



# ETAPA 4

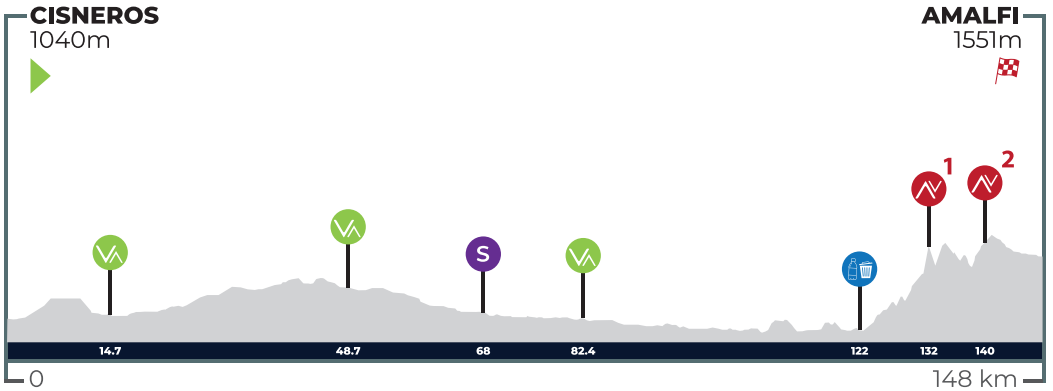
Cisneros - Hatillo - Porce - Amalfi

Salida: Parque de Cisneros

Llegada: Alcaldía de Amalfi

Hora: 9:00 a.m.

14 de octubre



## MAPA DE SALIDA CISNEROS



# Rutómetro

PUNTO DE REFERENCIA	km/V	38	40	42
Doble calzada sentido Cisneros - Túnel	0	9:00:00	9:00:00	9:00:00
Inicio Túnel	4.6	9:07:00	9:07:00	9:07:00
Fin tunel y tercer retorno	9.7	9:15:00	9:15:00	9:14:00
Salida del Nordeste	14.3	9:23:00	9:21:00	9:20:00
<b>Sprint - CCO Porce y retorno</b>	<b>14.7</b>	<b>9:23:00</b>	<b>9:22:00</b>	<b>9:21:00</b>
Parcelación Mercurio	42.8	10:08:00	10:04:00	10:01:00
Finca Palmar 2 - Entrada lado derecho	43.2	10:08:00	10:05:00	10:02:00
Retorno lado izquierdo	46	10:13:00	10:09:00	10:06:00
Entrada derecha	46.7	10:14:00	10:10:00	10:07:00
Retorno lado izquierdo, entrada y salida Barbosa lado derecho	48.3	10:16:00	10:12:00	10:09:00
<b>Sprint - Estación de gasolina</b>	<b>48.6</b>	<b>10:17:00</b>	<b>10:13:00</b>	<b>10:09:00</b>
Vieja vieja a Medellín - Sector Punto Aparte	68.1	10:48:00	10:42:00	10:37:00
Entrada a Porce, lado derecho y resaltos	68.6	10:48:00	10:43:00	10:38:00
Salida a doble calzada lado izquierdo antes del puente	68.8	10:49:00	10:43:00	10:38:00
La Cortada - Entrada derecha a Yolombó	76.6	11:01:00	10:55:00	10:49:00
<b>Sprint - Institución educativa Villa Nueva</b>	<b>82.4</b>	<b>11:10:00</b>	<b>11:04:00</b>	<b>10:58:00</b>
Vereda Tapón	92.2	11:26:00	11:18:00	11:12:00
<b>Sprint Especial Vivero EPM y entrada derecha</b>	<b>112.4</b>	<b>11:57:00</b>	<b>11:49:00</b>	<b>11:41:00</b>
<b>Zona de alimentación pie en tierra - Inicio de ascenso</b>	<b>120.7</b>	<b>12:11:00</b>	<b>12:01:00</b>	<b>11:52:00</b>
Partidas para Anorí, lado izquierdo	121.6	12:12:00	12:02:00	11:54:00
<b>Premio de Montaña 1a - Alto del Oso</b>	<b>132.6</b>	<b>12:29:00</b>	<b>12:19:00</b>	<b>12:09:00</b>
<b>Premio de Montaña 2a - Alto de Montañita</b>	<b>139.3</b>	<b>12:40:00</b>	<b>12:29:00</b>	<b>12:19:00</b>
Separador en agujas	144.3	12:48:00	12:36:00	12:26:00
Inicio zona urbana	145	12:49:00	12:38:00	12:27:00
Giro a la derecha Carrera 22	146.1	12:51:00	12:39:00	12:29:00
Giro a la izquierda Calle 20	146.4	12:51:00	12:40:00	12:29:00
Meta parque principal de Amalfi frente a la Alcaldía	146.5	12:51:00	12:40:00	12:29:00

## MAPA DE LLEGADA A MALFI



AMALFI

AMALFI

**AMALFI**

AMALFI

AMALFI

# AMALFI AMALFI



La Ciudad Señora del Nordeste; posee pisos térmicos con variedad de ecosistemas que albergan abundante flora y fauna nativa, donde también habitan las leyendas, como la del tigre, rondan y dejan huella los jaguares que recorren el corredor, en el cual Amalfi tiene un protagonismo para conectar las selvas de Sur y Centroamérica. Ya sea por carretera o aeronave se percibe la magnitud de sus montañas y la abundancia de sus aguas, riqueza hídrica que forma cascadas en cada rincón. Aquí la naturaleza, la historia y la tradición son los protagonistas.

Amalfi te ofrece el parque Carlos Segismundo de Greiff llamado así en honor al ingeniero que realizó todos los trazados del municipio, uno con las calles mejor trazadas y que lo hacen conocer como "El Ajedrez Antioqueño" todo gracias a este ingeniero. Así mismo puedes conocer los Petroglifos de la Vereda El Encanto, que hacen parte de la cultura Tahamies, de los primeros dibujos en piedra realizados por nuestros ancestros indígenas que vivían en la región.

## FESTIVIDADES

- Fiestas de la Paz y del Progreso (Octubre)
- Fiestas de la Virgen del Carmen (16 Julio)
- Fiestas del Campesino (Junio)
- Celebración Semana Santa (Marzo – Abril)
- Fiestas de los Reyes Magos (Enero)
- Festival Equino



# ETAPA 5

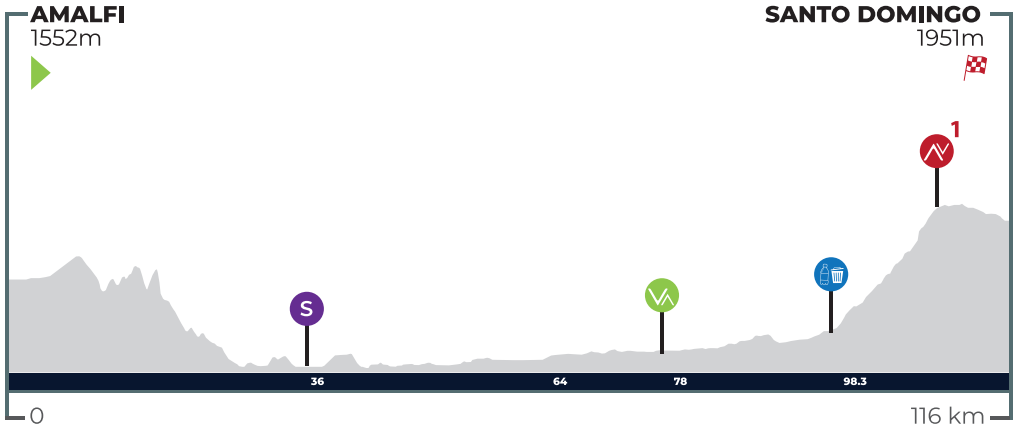
Amalfi - Porce - Santo Domingo

Salida: Alcaldía de Amalfi

Llegada: Parque Santo Domingo

Hora: 9:30 a.m.

15 de octubre



## MAPA DE SALIDA AMALFI



# Rutómetro

PUNTO DE REFERENCIA	km/V	39	41	43
Estación de servicios Zeus	0	10:00:00	10:00:00	10:00:00
Alto La Montañita	6.6	10:11:00	10:10:00	10:10:00
Alto del Oso	13.2	10:23:00	10:21:00	10:19:00
Mangos	24.4	10:42:00	10:39:00	10:36:00
<b>Sprint Espacial Vivero EPM</b>	<b>34.4</b>	<b>10:59:00</b>	<b>10:54:00</b>	<b>10:50:00</b>
El Tapón	54.3	11:33:00	11:26:00	11:19:00
<b>Sprint Villanueva</b>	<b>64</b>	<b>11:50:00</b>	<b>11:41:00</b>	<b>11:34:00</b>
<b>Sprint CCO Porce</b>	<b>77.9</b>	<b>12:14:00</b>	<b>12:03:00</b>	<b>11:54:00</b>
Entrada Botero	83.3	12:23:00	12:12:00	12:02:00
Estadero Pescaito 1	85.1	12:26:00	12:14:00	12:05:00
Entrada Las Beatrices	87.5	12:30:00	12:18:00	12:08:00
Entrada relleno Sanitario Pradera	89.2	12:33:00	12:21:00	12:11:00
Estadero Molino Viejo	94	12:41:00	12:28:00	12:18:00
<b>Premio de Montaña 1a - Buenos Aires</b>	<b>106.4</b>	<b>13:02:00</b>	<b>12:48:00</b>	<b>12:36:00</b>
Alcaldía Santo Domingo	114.4	13:16:00	13:01:00	12:47:00

## MAPA DE LLEGADA SANTO DOMINGO





SANTO DOMINGO

SANTO DOMINGO

**SANTO DOMINGO**

SANTO DOMINGO

SANTO DOMINGO

# SANTO DOMINGO SANTO DOMINGO



Alcaldía de  
Santo Domingo  
Antioquia



El 70% de las construcciones del casco urbano de Santo Domingo son típicas. Sus balcones en el centro le vuelven un sitio especial para quienes disfrutan pueblar y enriquecer los recuerdos a través de la arquitectura colonial.

Su oferta turística es amplia, desde un Museo de Arte Sacro en la Iglesia Santo Domingo de Guzmán hasta los termales en la vereda Los Naranjos. Es la cuna del escritor Tomás Carrasquilla.

Este municipio también ofrece atracciones naturales maravillosas como los charcos en el corregimiento de Versalles o La Cascada La Chorrera. En el centro, la experiencia cultural está latente, tanto que puedes visitar el Trapiche Panelero Frutos de mi tierra, a dos cuadras del parque central.

En Santo Domingo puedes conocer la Casa Museo Tomás Carrasquilla, ubicada a un costado del parque, es la casa donde nació Tomás Carrasquilla. Allí se encuentran algunos elementos del escritor paisa. También podrás encontrar un manuscrito de la Marquesa de Yolombó y algunas de las cartas que escribió, conservados en perfecto estado.

## ANTIOQUIA ES MÁGICA





# VUELTA ANTIOQUIA





ST  
SuperTransporte

**COORDINADORA**  
JUNTO AL DEPORTE

# REGLAMENTO ESPECÍFICO

## ARTÍCULO 1.

**ORGANIZACIÓN:** La Vuelta a Antioquia 2022 es organizada por la Liga de Ciclismo de Antioquia, cuya dirección es La Vuelta a Antioquia se corre bajo la reglamentación de la UNIÓN CICLISTA INTERNACIONAL UCI y se realizará del 11 al 15 de octubre de 2022. La Vuelta a Antioquia 2022 es propiedad exclusiva de la Liga de Ciclismo de Antioquia y los derechos de explotación comercial son de la misma. El director de Carrera designado por la Liga de Ciclismo de Antioquia es el señor Ricardo León Flórez Contreras.

## ARTÍCULO 2.

Los corredores que se inscriban a la Vuelta a Antioquia deben tener licencia expedida por la Federación Colombiana de Ciclismo.

## ARTÍCULO 3.

Los equipos estarán integrados por un mínimo de cuatro (6) y un máximo de diez (10) corredores de acuerdo al ART. 2.2.003 y 2.2.003 bis del reglamento UCI.

## ARTÍCULO 4.

### **SECRETARÍA PERMANENTE - DORSALES - PLACAS - CHIPS**

1. Para retirar los dorsales, placas de cuadro y chips, el director deportivo debe presentar al Colegio de Comisarios las licencias de los corredores y del personal técnico de su equipo.

2. La Secretaría funcionará desde el día 08 de agosto en Teatro Municipal de Caucasia

3. Dirección de carrera y personal oficial

La Liga de Ciclismo de Antioquia es la responsable de la Dirección General de la misma y de su correcto desarrollo. Está representada en la prueba por:

\* El director general

El Colegio de Comisarios es responsable de asegurar el respeto al reglamento y el control deportivo de la prueba, en colaboración con la Dirección General de la misma.

- Este colegio contará con el apoyo de:
- El comisario – juez de llegada.
- Siete oficiales de carrera en moto.
- El comisario – cronometrista.
- La moto pizarra.

4. Los corredores deben procurar que su número de identificación (dorsales y placas) esté siempre bien visible y legible. El número de identificación debe estar bien colocado, y no puede estar plegado, recortado o transformado, respetando la publicidad que pueda figurar en el mismo. La placa de cuadro deberá colocarse de manera visible.

5. En caso de pérdida o extravío del chip durante el desarrollo de una etapa, el corredor o su director lo advertirá a alguno de los miembros del Colegio de Comisarios. Estos aplicarán el mismo tratamiento al chip que al dorsal y placa de cuadro, aplicando la tabla de penalizaciones previstas en el artículo 2.12.007/3.5-3.6-3.7 del reglamento UCI.

### **ACTOS PRE CARRERA**

Lunes 10 de octubre. Lugar: Teatro Municipal de Caucaasia, Antioquia

Confirmación de participación, chequeo de licencias e indumentaria y retiro de las acreditaciones y de los autorizados y radios por parte de los representantes registrados por los equipos.

2. De 4:00 pm a 5:00 pm, Congresillo técnico.

3. A las 5:00 p.m.: Presentación de los equipos en el Teatro Municipal de Caucaasia, Antioquia #9a-2 a, Cl. 20 #956, siguiendo el orden horario previsto por la organización.

## **ARTÍCULO 5.**

### **ACTOS PRELIMINARES A LA PARTIDA DE CADA ETAPA**

Los corredores deben presentarse mínimo con una hora de anticipación al podio de control de firmas con el equipo completo, Art.2.3.009 UCI. Desde allí se rodará en grupo, a la hora indicada, hasta el kilómetro 0.

## ARTÍCULO 6.

### **RADIO – VUELTA Y VEHÍCULOS ACOMPAÑANTES:**

1. La organización suministrará a cada equipo aparatos receptores de Radio-Vuelta. El canal uno (1) para los equipos. Los comisarios tendrán canal privado.

2. Vehículos acompañantes

- Ningún vehículo podrá transitar dentro de la caravana sin llevar el respectivo AUTORIZADO que pide la organización, el cual es intransferible. Sus ocupantes deberán llevar la acreditación que les facilite la organización, sin cuyos requisitos, ni unos ni otros podrán seguir la carrera.

- El número máximo de pasajeros por cualquier vehículo de la caravana es de cuatro (4) incluido el conductor. Está prohibido a los ocupantes sacar el cuerpo por las ventanas del vehículo.

- Ningún vehículo podrá adelantar a los vehículos de dirección de carrera o del colegio de comisarios sin autorización, y en ningún caso cuando se muestre LA BANDERA ROJA.

- Toda persona que conduzca un vehículo siguiendo la carrera, excepto periodistas acreditados e invitados de honor, tiene que portar licencia federativa.

- Los vehículos no pueden sobrepasar corredores dentro de los 5 km previos a un sprint, 2 km para un premio de montaña o 10 kms para la línea de llegada.

## ARTÍCULO 7.

### **ASISTENCIA TÉCNICA NEUTRAL – VEHÍCULOS DE EQUIPO**

1. Será suministrada por la Liga de Ciclismo de Antioquia (Shimano) con tres (3) vehículos adecuadamente equipados que estarán bajo instrucciones del presidente del jurado de comisarios.

**2. ORDEN DE MARCHA:** El número de orden de caravana es obligatorio y la posición asignada en cada etapa debe respetarse, so pena de ser distanciados al último lugar de la caravana de vehículos seguidores.

**3. ALTURA MÁXIMA:** Los vehículos de los equipos deberán cumplir con el ART. 2.2.032 del reglamento UCI (Modificado desde enero 1º de 2014). Esto significa que su altura no podrá sobrepasar 1,66 mts. y no podrán aplicar adhesivos a los vidrios del carro que impidan visualizar a través de ellos.

## ARTÍCULO 8.

### **INCIDENTES DE CARRERA EN LOS ÚLTIMOS TRES (3) KILÓMETROS**

Art. 2.6.027 del reglamento UCI - En el caso de un incidente debidamente notado en los últimos tres (3) kilómetros de una etapa, el corredor o corredores afectados se acreditarán con el tiempo del corredor o los corredores en cuya compañía se encontraban en ese momento del incidente. Su colocación será determinada por el orden en que el o ellos crucen la línea de llegada. Se considera como un incidente, cualquier evento independiente de la capacidad física del corredor (caída, problema mecánico, pinchazo) y su voluntad de permanecer con los corredores en cuya compañía se encontraba en el momento del incidente.

Se les pide a los corredores afectados por un incidente que se den a conocer a un comisario levantando la mano e informando a un comisario después del final de la etapa. Si debido a una caída debidamente constatada, después de pasar la señal de los tres (3) últimos kilómetros un corredor no tiene la posibilidad de pasar la línea de meta, será clasificado como el último de la etapa, pero con el tiempo de el o de los corredores con las cuales se encontraba en el momento de la caída.

Las disposiciones indicadas NO aplican durante las siguientes etapas que son llegadas en alto:

Etapa 2 – El Bagre – Caucasia – Cáceres – Tarazá – Valdivia

Etapa 3 – Yarumal – Santa Rosa de Osos – Donmatías – Hatillo – Maceo

Etapa 4 – Cisneros – Hatillo – Porce – Amalfi

Etapa 5 – Amalfi – Porce – Santo Domingo

## ARTÍCULO 9.

### **ETAPAS QUE SE ESPERA QUE TERMINEN EN SPRINT MASIVO**

Las siguientes etapas han sido identificadas como “etapas que finalizarán en sprint masivo”

Etapa 1 – Caucasia – Zaragoza – El Bagre – Caucasia



Durante estas etapas se aplicará el protocolo de cálculo de cortes de tiempo para etapas "que se espera que finalicen en sprint masivo", publicado en la página web de UCI en la sección de reglamentos. En etapas con sprint masivo el corte de tiempos se hará sobre 3 segundos o más. Para etapas con llegada en montaña el corte se hará con 1 segundo o más.

Etapas 2 – El Bagre – Caucasia – Cáceres – Tarazá – Valdivia

Etapas 3 – Yarumal – Santa Rosa de Osos – Donmatías – Hatillo – Maceo

Etapas 5 – Amalfi – Porce – Santo Domingo

## ARTÍCULO 10.

**MODALIDADES DE ALIMENTACIÓN** – Arts. 2.3.025 al 2.3.027  
Reglamento UCI

1. Zonas de alimentación señalizadas por el organizador y en las zonas de desecho: La alimentación se realizará pie a tierra por el personal auxiliar de los equipos acreditados en la carrera, y por nadie más, luciendo el uniforme del equipo y permaneciendo a máximo un metro de la orilla de la carretera. Ellos deben posicionarse en un solo lado de la vía, obligatoriamente del lado derecho, según el sentido de la circulación establecido en Colombia. En estas zonas se permite asistir a los corredores con bolsas o termos (bidones).

2. Alimentación de corredores desde los vehículos de sus equipos: Por sus directores deportivos. Cuando la carrera no exceda de 150 km. se recomienda solo desde el vehículo del equipo. Puede alimentarse con bolsas o termos o bidones. Los corredores deberán descolgarse hasta la altura de los vehículos de sus directores deportivos, detrás del vehículo del comisario. Si se ha formado un grupo de escapados de 15 corredores o menos, está autorizada la alimentación en cola de este grupo.

3. Alimentación de corredores fuera de las zonas señalizadas por el organizador: Se permite pie en tierra, por el personal auxiliar de los equipos acreditados únicamente. El staff está autorizado para alimentar solamente con termos o bidones. En los ascensos señalados para premios de montaña también se autoriza alimentar a los corredores con bolsas.

4. La alimentación (desde vehículo o pie en tierra fuera de las zonas señalizadas por el organizador) está estrictamente prohibida:

- Durante los primeros 30 km y en los últimos 20 km de cada etapa
- En los últimos 500 metros anterior a un sprint contando para una clasificación anexa (clasificación de puntos, de montaña u otra), sprint con bonificación o zona de alimentación.
- En los 50 metros después de un sprint contando para una clasificación anexa (clasificación de puntos, de montaña u otra), sprint adicional o zona de alimentación.

El Colegio de Comisarios podrá adaptar las distancias mencionadas arriba dependiendo de las condiciones climatológicas y la categoría, tipo y longitud de la carrera. Esta decisión debe ser comunicada a todos los seguidores por Radio-Vuelta.

## ARTÍCULO 11.

### BONIFICACIONES

Bajo los ARTS.2.6.019, 2.6.020 y 2.6.021 del reglamento UCI, se otorgarán las siguientes bonificaciones:

PUESTO	ETAPAS EN LÍNEA	SPRINT ESPECIAL <small>(Cada una en cada etapa)</small>
1°	10 segundos	3 segundos
2°	6 segundos	2 segundos
3°	4 segundos	1 segundos

## ARTÍCULO 12.

### CLASIFICACIONES

Las clasificaciones que se disputarán son las siguientes, con este orden de prioridad para lucir las camisetas:

- Clasificación general individual por tiempos - camiseta
- Clasificación general de puntos - camiseta
- Clasificación general de premios de montaña - camiseta
- Clasificación general Sub - 23 - camiseta
- Clasificación general de sprint especial - camiseta

- La fuga - camiseta
- Clasificación equipos
- Y ganador de cada etapa

### **A. CLASIFICACIÓN GENERAL INDIVIDUAL POR TIEMPOS:**

Se establece sumando los tiempos registrados en las etapas teniendo en cuenta las bonificaciones y las penalizaciones. ART. 2.6.014 del reglamento UCI.

En caso de empate en la clasificación general individual por tiempos, de acuerdo con el Art. 2.6.015, el siguiente procedimiento se aplicará hasta obtener el desempate:

1. Se recurrirá a la suma de puestos obtenidos en cada etapa.
2. En último caso, el puesto obtenido en la última etapa disputada.

### **B. CLASIFICACIÓN GENERAL POR PUNTOS:**

Se obtendrá otorgando la siguiente puntuación a los diez (10) primeros corredores clasificados en cada etapa.

	<b>Puntos x cada etapa</b>	<b>Puntos en cada una de los sprint intermedios</b>
1°	15 puntos	3 puntos
2°	12 puntos	2 puntos
3°	10 puntos	1 punto
4°	8 puntos	
5°	7 puntos	
6°	6 puntos	
7°	5 puntos	
8°	4 puntos	
9°	3 puntos	
10°	2 puntos	

De acuerdo con el Art. 2.6.017 del reglamento UCI, en caso de igualdad en la clasificación general individual por puntos, se aplicarán los siguientes criterios hasta que haya desempate:

1. Número de victorias de etapas.
2. Número de victorias en los sprint intermedios.
3. Clasificación general individual por tiempos.

### **C. CLASIFICACIÓN GENERAL DE LA MONTAÑA:**

Se obtendrá mediante la suma de los puntos conseguidos por cada corredor en los altos puntuables siendo mejor clasificado el que más puntos haya obtenido.

Puntuación de los Premios de Montaña:

Puesto	1a categoría	2da categoría	3ra categoría	4ta categoría
1º	10	5	4	1
2º	8	4	3	
3º	6	3	2	
4º	4	2	1	
5º	2	1		
6º	1			
7º				
8º				

En caso de empate se aplicarán los siguientes criterios según el Art. 2.6.017

- 1º Número de primeros puestos en los altos de más categoría.
- 2º Número de primeros puestos en los altos de la siguiente categoría y así sucesivamente.
- 3º El mejor puesto en la clasificación general individual por tiempos.

### **D. PREMIO AL MEJOR CORREDOR SUB-23**

Se premia al corredor Sub-23 mejor situado en la clasificación general por tiempos al final de cada etapa. Todos los corredores premiados en esta categoría deben haber nacido entre el 2003 - 2000

## **E. CLASIFICACIÓN GENERAL DE SPRINT ESPECIAL**

Se obtendrá mediante la suma de los puntos obtenidos en cada embalaje, así:

1º: 3 puntos

2º: 2 puntos

3º: 1 punto

En caso de empate se aplicarán los siguientes criterios:

1º Número de primeros puestos

2º Número de segundos puestos y así sucesivamente.

3º El mejor puesto en la clasificación general individual por tiempos.

NOTA: El Sprint Especial de cada etapa otorgará bonificaciones así:

1º: 3 segundos

2º: 2 segundos

3º: 1 segundo

## **F. CLASIFICACIÓN DE EQUIPOS**

1. Clasificación del equipo por cada etapa: Esta será calculada mediante la suma de los tres mejores tiempos individuales de cada equipo, siendo mejor clasificado el que haya totalizado menos tiempo.

En caso de empate se decidirá por la suma de los puestos de los tres mejores tiempos en la etapa siendo mejor clasificado el equipo que menos puntos haya totalizado. Si los equipos están todavía empatados, serán desempatados por la colocación de su mejor corredor en la clasificación de la etapa.

2. Clasificación general por equipos: será calculada mediante la suma de los tres mejores tiempos individuales de cada equipo en cada etapa disputada. En el caso de empate se aplicará el siguiente criterio hasta producir el desempate:

a. Número de primeros puestos en la clasificación diaria de equipos.

b. Número de segundos puestos en la clasificación diaria de equipos.

De persistir la igualdad los equipos serán desempatados por la colocación de su mejor corredor en la clasificación general individual.

Cualquier equipo que se vea reducido a menos de tres corredores será eliminado de la clasificación general por equipos. Esta clasificación se rige por el Art. 2.6.016

Los corredores que figuren en el primer puesto de las diferentes clasificaciones generales deberán portar de manera obligatoria la camiseta distintiva de líder durante el desarrollo de las etapas pudiendo ostentar la publicidad de su equipo según lo reglamentado.

### **G. GANADOR DE ETAPA**

El primero en cruzar la línea de meta en cada etapa portará la camiseta distintiva.

### **H. PREMIO DE LA FUGA**

Será premiado en el podio, al final de cada etapa, el corredor con más kilómetros en fuga durante cada una de las etapas.

En caso de empate se definirá por el mejor puesto en la clasificación de la etapa.



# **VUELTA ANTIOQUIA**



## ARTÍCULO 13.

### PREMIACIÓN

El gran total será de \$ 30'000.000 (treinta millones de pesos) de acuerdo con la tabla establecida por la UCI y el cuadro discriminando los valores lo encuentran en esta tabla:

PREMIACIÓN POR ETAPA	
Ganador etapa	\$1'000.000
Ganador sprint especial	\$200.000
La fuga del día	\$200.000
	<b>\$1'400.000</b>

PREMIACIÓN GENERAL	
Campeón general	\$7'000.000
Subcampeón	\$4'000.000
Tercer lugar	\$2'500.000
Campeón de la montaña	\$1'500.000
Campeón por puntos	\$1'500.000
Campeón Sub23	\$2'000.000
Campeón sprint especiales	\$1'500.000
Campeones por equipos	\$3'000.000
	<b>\$30'000.000</b>

## ARTÍCULO 14.

### CONTROL ANTIDOPAJE

En todas las etapas los corredores se someterán al control antidopaje de acuerdo con los reglamentos de la UCI. Es responsabilidad de los corredores cerciorarse si les corresponde control en cada etapa. La información estará disponible en un tablero situado en el podio de premiación. El sitio de control de dopaje estará situado detrás del podio de premiación o cerca para todas las etapas.

## ARTÍCULO 15.

### **CEREMONIAS DE PREMIACIÓN**

De acuerdo con el ART 1.2.112 los siguientes corredores deben atender las ceremonias protocolarias:

Etapas:

- El ganador de cada etapa.
- Los líderes de las diversas clasificaciones individuales.

Última Etapa:

- El ganador de la etapa.
- Primero, segundo y tercero de la clasificación general individual final.
- Los ganadores del resto de las clasificaciones individuales.
- El equipo campeón completo más su director deportivo.

Los corredores se presentarán al podio no más de 10 minutos después de su llegada a la meta, con la indumentaria de su equipo, independientemente que sean líderes de una clasificación.  
Art. 1.2.113

## ARTÍCULO 16.

### **CÓDIGO DE SANCIONES**

La tabla de penalidades de la UCI será la única aplicable.

## ARTÍCULO 17.

### **ECOLOGÍA**

En sintonía con la campaña ecológica que propugna la UCI y con el fin de no dispersar materiales de desecho en la naturaleza, se apela al sentido cívico de los participantes para no tirar los desechos a lo largo de la carretera sino disponerlos en la zona de residuos, donde se proporcionará la recolección según sea necesario. Cualquier corredor / equipo que sea reportado por tirar basura durante la carrera puede ser sancionado por los comisarios de acuerdo con la normativa UCI.



## ARTÍCULO 18.

### MODIFICACIONES

Si se diera el caso de un incidente imprevisto que pudiera falsear el desarrollo de la carrera en general o en particular el de la etapa, la dirección de la carrera junto con el jurado de comisarios podrá: (Art. 2.2.029 del reglamento UCI)

- Modificar el recorrido de la etapa
- Determinar una neutralización temporal de la carrera.
- Anular una parte de la etapa, así como todos los resultados de las clasificaciones intermedias eventuales y dar una nueva salida real próxima al lugar del incidente.
- Conservar los resultados obtenidos y dar una nueva salida teniendo en cuenta las diferencias existentes en el momento del incidente.
- Considerar la etapa como no disputada.
- Dar como válido el resultado sin haber cumplido completamente el recorrido programado.

Los equipos pueden utilizar un aplique sobre el frente de la camiseta para identificar a su patrocinador sin perjudicar el logo del patrocinador oficial. Este logo no podrá superar las siguientes medidas: 32 cms de alto por 30 cms de ancho. Reglamento UCI Art. 1.03.053.

Estos apliques deberán ser entregados por el delegado del equipo en el congreso técnico previo al inicio de la Vuelta a Antioquia 2022.

Los apliques en las camisetas de competencia serán responsabilidad de cada equipo. Si se diera el caso de que un corredor llegara a tener el liderato de dos o más clasificaciones, sólo podrá llevar una camiseta de acuerdo con la prioridad de las mismas.

En este caso, el segundo corredor en dicha clasificación la portará.

## ARTÍCULO 19.

### VIDEO FINISH-CRONOMETRAJE CON CHIPS

Se dispondrá de este equipo en todas las etapas con el fin de dar total garantía a las participantes en las clasificaciones.

NOTA: Los chips que facilitará la organización deberán ser retornados al término de la prueba, y en caso de pérdida el corredor o su equipo deberán cancelar la suma de \$350.000 pesos por cada uno.

Al corredor que terminada la Vuelta a Antioquia o en el tránsito de esta se retire y no entregue el transponder, se le cobrará el valor comercial de éste y deberá estar a paz y salvo para la siguiente carrera, so pena del retiro de la licencia.

## **ARTÍCULO 20.**

### **SERVICIOS MÉDICOS**

La organización prestará el servicio de primeros auxilios y atención médica durante el transcurso de la etapa y en el tiempo de descanso en los hoteles se harán las rondas que el estado de salud de los deportistas requiera. En el transcurso de la carrera y durante las 24 horas se tendrá un servicio de dos ambulancias debidamente equipadas para la atención a los participantes en general de la caravana oficial de la Vuelta a Antioquia

## **ARTÍCULO 21.**

### **PASO VEHÍCULOS POR LÍNEA DE META**

Podrán pasar por la línea de meta los vehículos de la organización como son: El del director general, los comisarios, jueces de llegada, cronometristas, médico, ambulancia y el carro escoba.

Podrá llegar a línea de meta el móvil número uno de cada cadena radial para ser ubicado en el sitio reservado para tal fin. Para hacerlo posible debe haber pasado a la cabeza de carrera antes de iniciar los últimos 10 km. Los demás vehículos deberán acatar las indicaciones de desvío que les sean impartidas.

## **ARTÍCULO 22.**

### **PATROCINIO OFICIAL**

Es obligatorio el uso de cualquier elemento que entreguen los patrocinadores de la carrera. Igualmente, el respeto comercial de las marcas vinculadas como patrocinadores de la Vuelta.

## **ARTÍCULO 23.**

### **16. BOLETINES**

Los boletines serán enviados vía e-mail a todos los directores deportivos y entregados en el hotel de la organización en cada una de las etapas.

Los ascensos en  
LA WELTA A ANTIOQUIA TAMBIÉN  
**SE DISFRUTAN**



**MÁS SUAVE**  
+ HORAS DE EMOCIONES

**PA' LAS  
QUE SEA**



# Camisetas

# Camisetas



**Líder y Campeón**



**Etapa**

**Montaña**



**Puntos**

**Sub 23**



**Sprint Especial**

**La Fuga**



**Apuesta legal por la salud**